

**INSTITUTO ARGONAUTA PARA A
CONSERVAÇÃO COSTEIRA E MARINHA**



Instituto Argonauta

**BOLETIM DO LIXO NAS PRAIAS
DO LITORAL NORTE DE SÃO PAULO**

BOLETIM N°88

MUNICÍPIOS: UBATUBA, CARAGUATATUBA, SÃO SEBASTIÃO E ILHABELA

PERÍODO DE AVALIAÇÃO: 01/02/2026 a 28/02/2026

Março 2026

Este documento foi desenvolvido pelo Instituto Argonauta, em parceria com o Aquário de Ubatuba, com o objetivo de informar mensalmente a situação das praias do litoral Norte de São Paulo com relação à presença de lixo.

Assim, foram determinadas quatro categorias (metodologia proposta por Earll *et al.*, 2000⁽¹⁾, adaptada para nossa região) as quais: **Ausente**: não há evidência de lixo; **Traço**: predominantemente ausente, com a presença de alguns itens espalhados; **Inaceitável**: amplamente distribuído com algumas acumulações; **Caótico**: pesadamente contaminado com várias acumulações.

Em fevereiro de 2026 foram monitoradas **129** praias do litoral Norte de São Paulo, sendo **55** em Ubatuba, **15** em Caraguatatuba, **31** em São Sebastião e **28** na Ilhabela.

Ao longo do período, em **70** praias do litoral norte **54,3%** continham algum tipo de item, predominando a categoria “Traço”, seguido do “Ausente” (**40,3%**) e “Inaceitável” (**3,1%**). De acordo com a média mensal, nenhuma praia foi classificada como “Caótico” neste período. A situação diária de cada praia em relação à presença de lixo pode ser verificada na Tabela 1 abaixo:



BOLETIM Nº 88 PERÍODO DE AVALIAÇÃO: 01/02/2026 a 28/02/2026

Tabela 1. Situação por dia e predomínio mensal, em relação à presença de lixo registrado no mês de fevereiro de 2026, nas praias de Ubatuba, Caraguatatuba, São Sebastião e Ilhabela.

MUNICÍPIO	fevereiro/2026																												Média mensa	
	DIA																													
	1	2	3	4	5	6	7	8	9	10	11	12	13	14	15	16	17	18	19	20	21	22	23	24	25	26	27	28		
Ubatuba																														
PRAIAS																														
Camburi																														
Picinguaba				*																										
Praia do Engenho																														
Almada				*																										
Estaleiro																														
Ubatumirim				*																										
Praia da Justa				*																										
Poruba			*				*						*									*	*				*	*		
Itaipu		*	*				*		*		*		*										*	*						
Prumirim		*	*				*		*		*		*										*	*						
Praia do Félix			*				*	*		*		*										*	*							
Itamambuca		*	*				*	*		*		*										*	*							
Vermelha do Norte		*	*				*	*		*		*										*	*							
Barra Seca		*	*				*	*		*		*										*	*							
Perequê-açu			*				*			*		*										*	*							
Matarazzo																														
Iperóig		*	*				*		*		*		*								*	*								
Itaguá		*	*				*	*	*	*	*		*								*	*								
Cais																														
Alemão																														
Grego																														
Vermelha do Centro																														
Tenório																														
Praia Grande																														
Toninhas																														
Prainha da Enseada																														
Enseada																														
Perequê-mirim																														
Brava do Perequê-mirim																														
Lamberto																														
Praia do Saco da Ribeira																														
Prainha Saco da Ribeira																														
Praia da Ribeira																														
Santa Rita																														
Sununga																														
Lázaro																														
Domingas Dias																														
Barra																														
Brava da Fortaleza																														
Brava da Vermelha																														
Fortaleza																														
Palmira																														
Costa																														
Dura																														
Prainha da Vermelha																														
Vermelha do Sul																														
Oeste																														
Prainha do Péres																														
Péres																														
Lagoinha																														
Sapé																														
Maranduba																														
Pulso																														
Caçandoca																														
Caçandoquinha																														*



* Os quadrados em branco com asterisco visualizados na tabela indicam os dias que não houve esforço de monitoramento devido às condições ambientais, como queda de barreiras, fortes chuvas, e alcance de maré devido ressaca, entre outros que impossibilitaram o acesso à praia, e assim não foram contabilizados neste relatório.

PRAIA	DIA																											
	1	2	3	4	5	6	7	8	9	10	11	12	13	14	15	16	17	18	19	20	21	22	23	24	25	26	27	28
Caraguatatuba																												
Tabatinga						*																						
Mocóca																												
Cocanha																												
Massaguaçu																												
Capricórnio																												
Martim de Sá							*																					
Prainha																												
Garcês																												
Camaroeiro																												
Indaiá / Centro																												
Pan Brasil																												
Palmeiras																												
Flecheiras																												
Romance																												
Porto Novo																												
São Sebastião																												
Praia da Enseada			*																									
Prainha da Enseada			*																									
Praia das Gaivotas			*																									
Cigarras			*																									
Figueira			*																									
São Francisco + Olaria			*																									
Olaria			*																									
Arrastão			*																							*		
Praia do Pontal da Cruz			*																									
Praia Deserta			*																									
Porto Grande			*																									
Praia do Tebar			*																									
Prainha dos Canhões			*																									
Praia do Altivo			*																									
Praia Preta (Centro)			*																									
Praia Grande			*																									
Barequeçaba			*																									
Guaecá			*																									
Maresias			*																									
Paúba			*																									
Santiago			*																									
Toque-Toque pequeno			*																									
Praia da Calhetas			*																									
Toque-Toque Grande			*																									
Camburizinho			*																									
Cambury			*																									
Praia Preta (Sul)			*																									
Engenho			*																									
Juréia																												
Boiçucanga																												
Boracéia																												
Ilhabela																												
Armação																												
Pinto																												
Ponta Azeda																												
Pedra do Sino																												
Arrozal																												
Siriúba																												
Viana																												
Barreiros																												
Santa Tereza																												
Praia da Vila																												
Saco da Capela																												
Ponta do Pequeá																												
Engenho D'água																												
Itaquanduba																												
Itaguassu																												
Perequê																												
Balsa																												
Pedras Miúdas																												
Ilhote																												
Oscar																												
Praia Brava																												
Portinho																												
Praia do Sérgio																												
Feiticeira																												
Julião																												
Praia Grande																												
Praia do Curral																												
Praia do Veloso																												



Ao longo do mês, em Ubatuba, foram realizados **1533** registros, **88,5%** classificados como “Traço”, seguido do “Ausente” (**7,1%**), “Inaceitável” (**4,1%**) e e “Caótico” (**0,3%**). Em Caraguatatuba, de **420** registros, **73,3%** foram classificados como “Traço”, seguido do “Ausente” (**7,1%**), “Inaceitável” (**18,6%**) e “Caótico” (**1%**). Em São Sebastião, de **843** registros, **82,8%** foram classificados como “Ausente”, seguido de “Traço” (**17,2**). Em Ilhabela, de **756** registros, **82,8%** indicaram a categoria “Ausente”, seguido de “Traço” (**17,2%**). Visualizados nas figuras 1, 2, 3 e 4. Situações classificadas como “Caótico” não foram registradas neste mês.

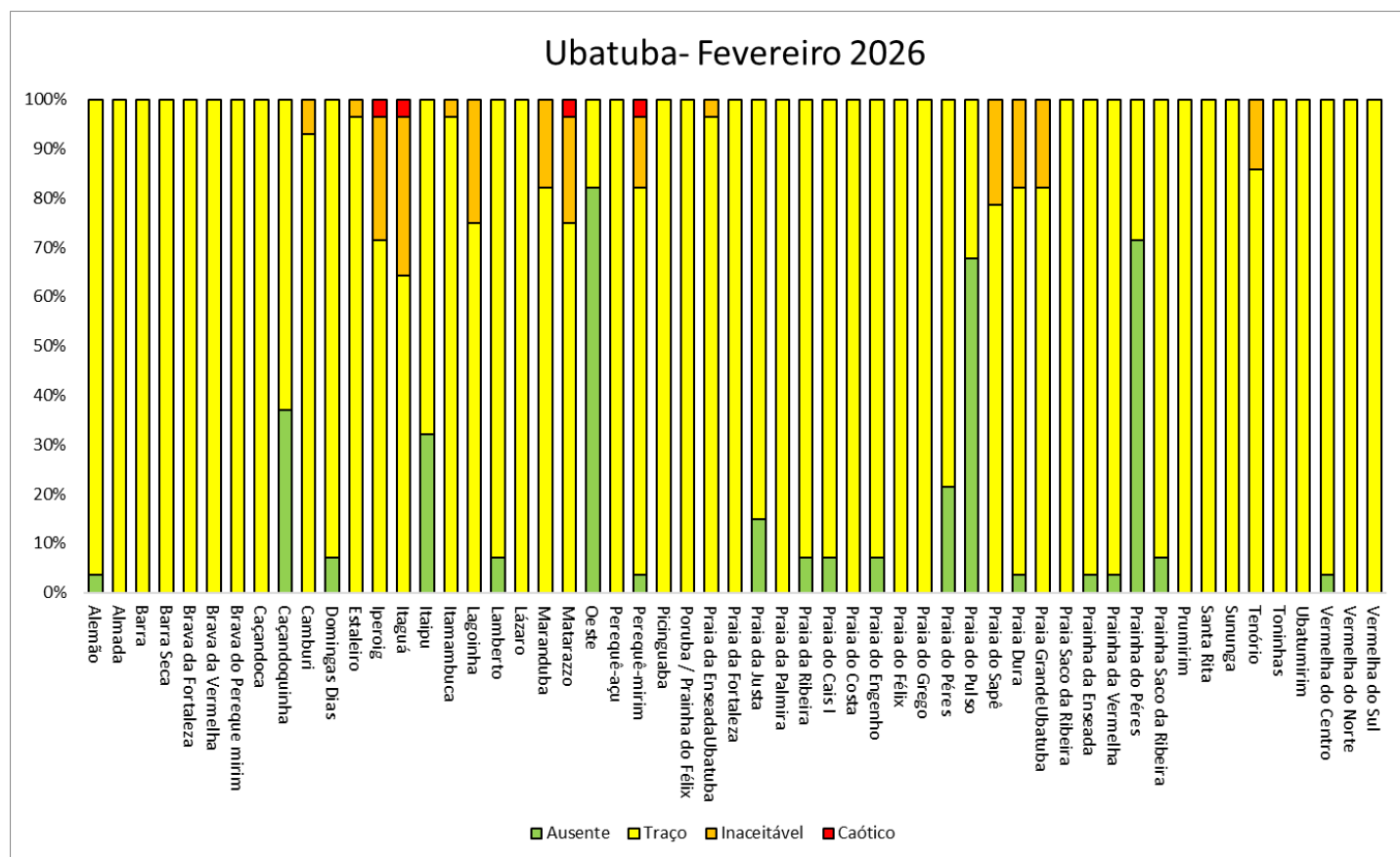


Figura 1. Classificação diária da ocorrência de lixo registrado no mês de fevereiro de 2026 nas praias de Ubatuba, São Paulo/Brasil.

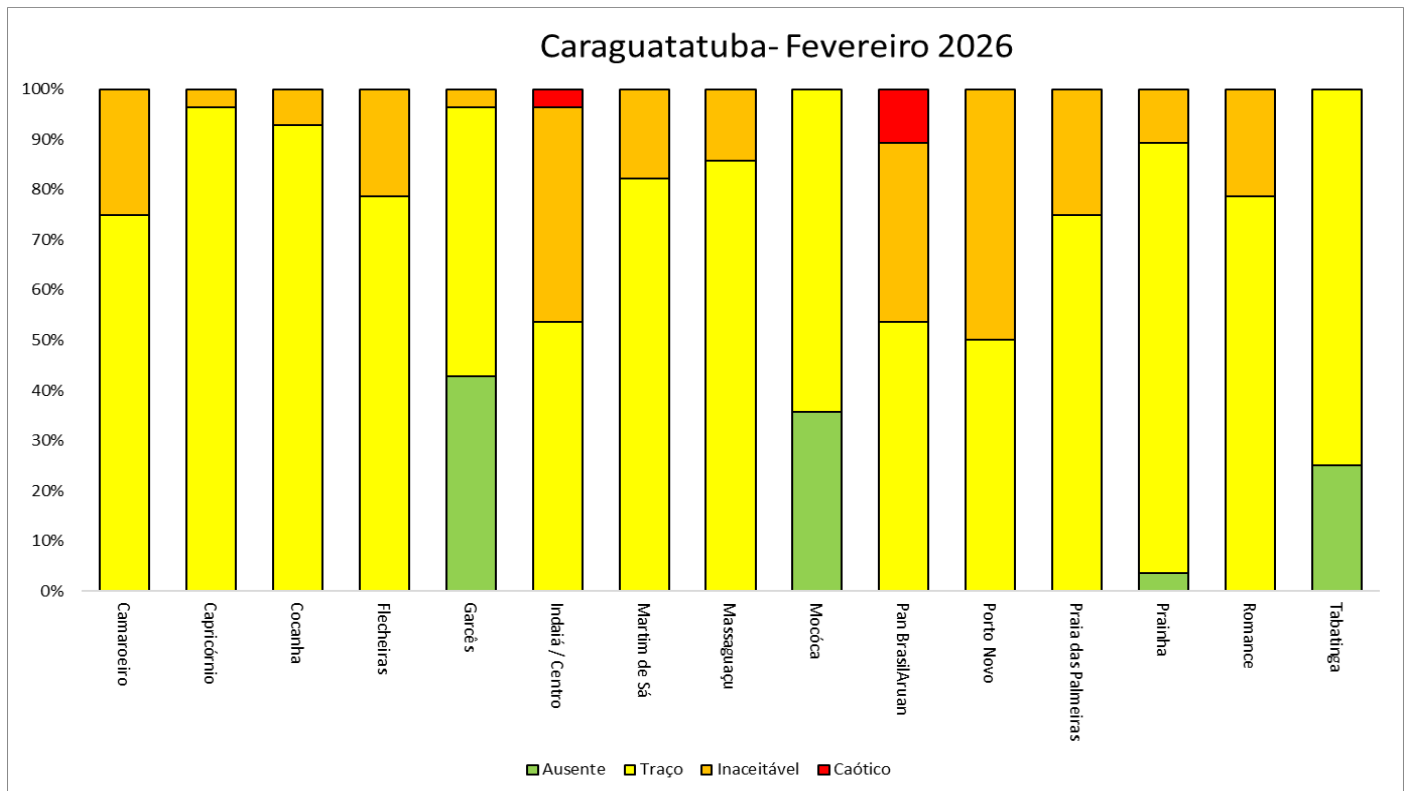


Figura 2. Classificação diária da ocorrência de lixo registrado no mês de fevereiro de 2026 nas praias de Caraguatatuba, São Paulo/Brasil.

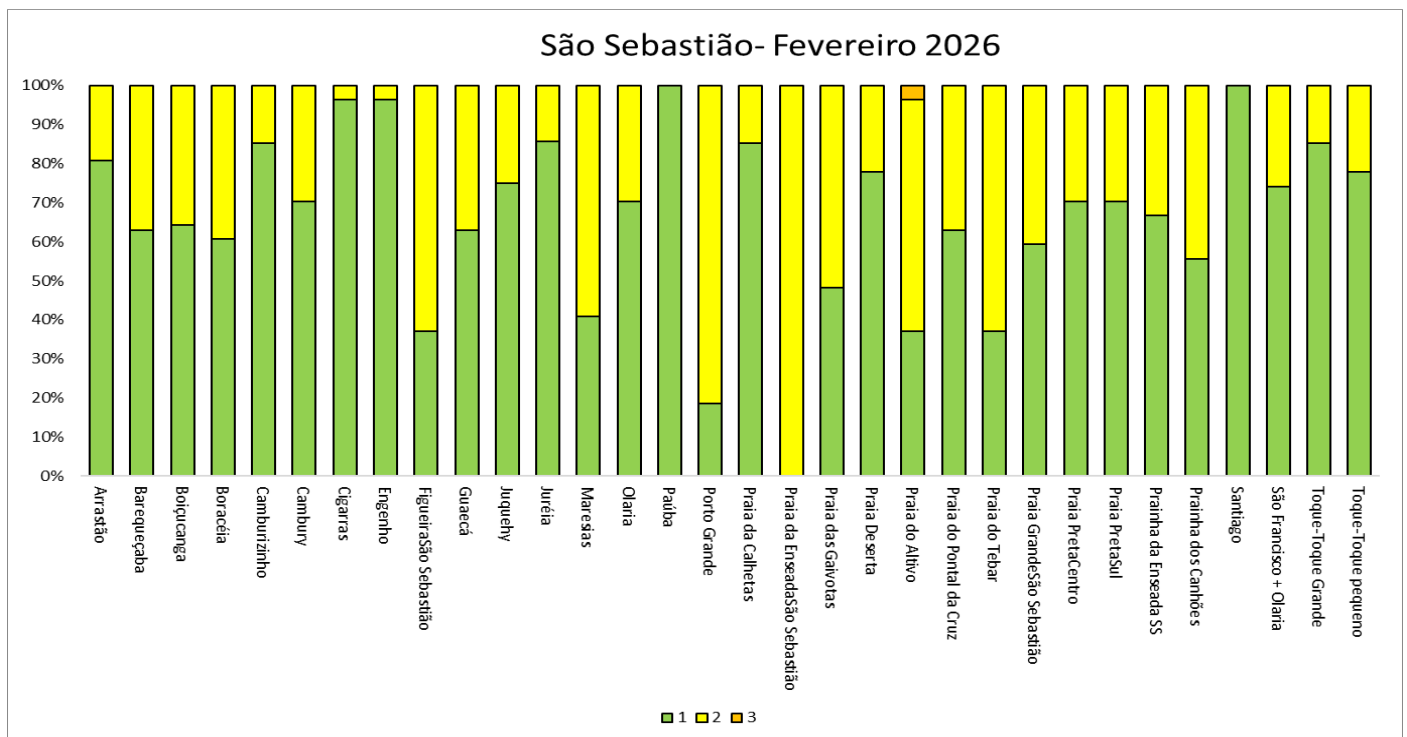


Figura 3. Classificação diária da ocorrência de lixo registrado no mês de fevereiro de 2026 nas praias de São Sebastião, São Paulo/Brasil.

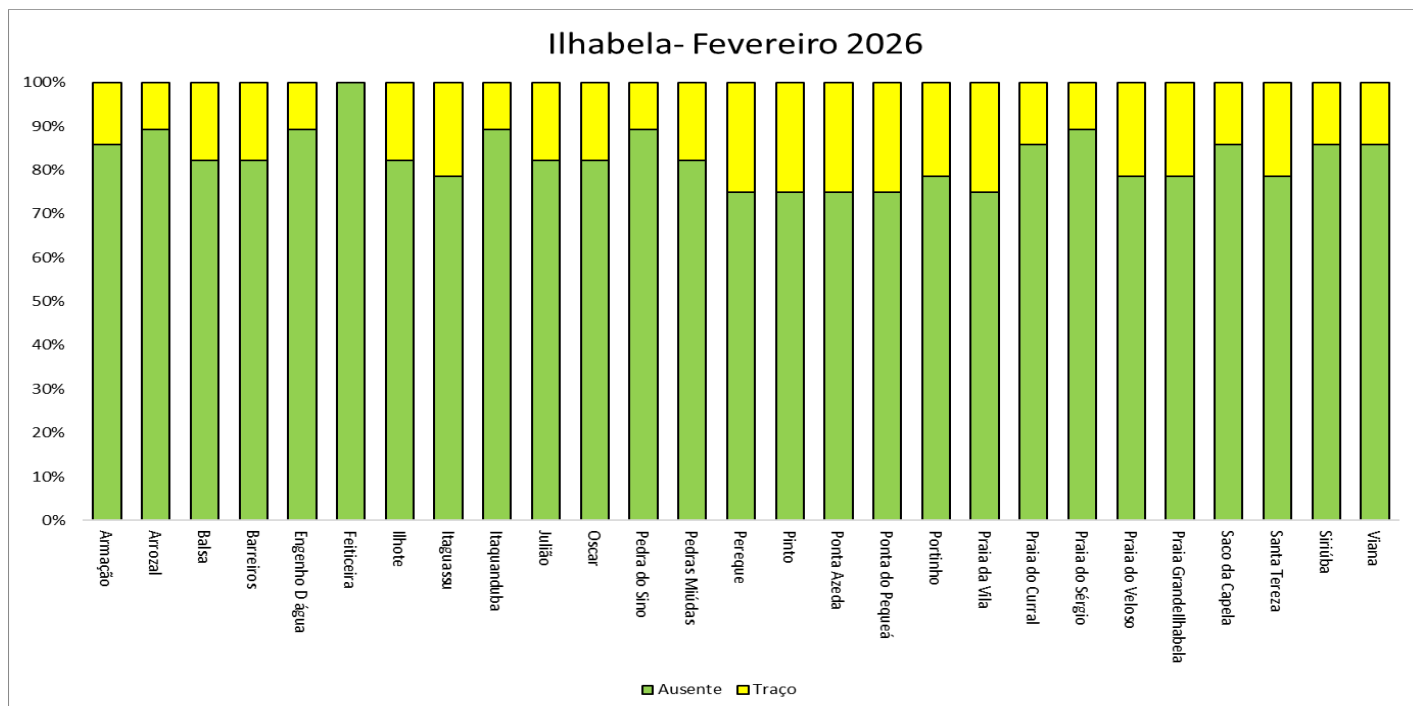


Figura 4. Classificação diária da ocorrência de lixo registrado no mês de fevereiro de 2026 nas praias de Ilhabela, São Paulo/Brasil.

Neste período, foram retirados **247,5** kg de lixo das praias do litoral Norte. O maior volume foi em Ubatuba, com **138** kg, seguido de Caraguatatuba com **62,6** kg, São Sebastião com **42,3** Kg e Ilhabela com **4,7** kg. Os valores de peso são referentes a uma amostragem do local diária (Figura 6).

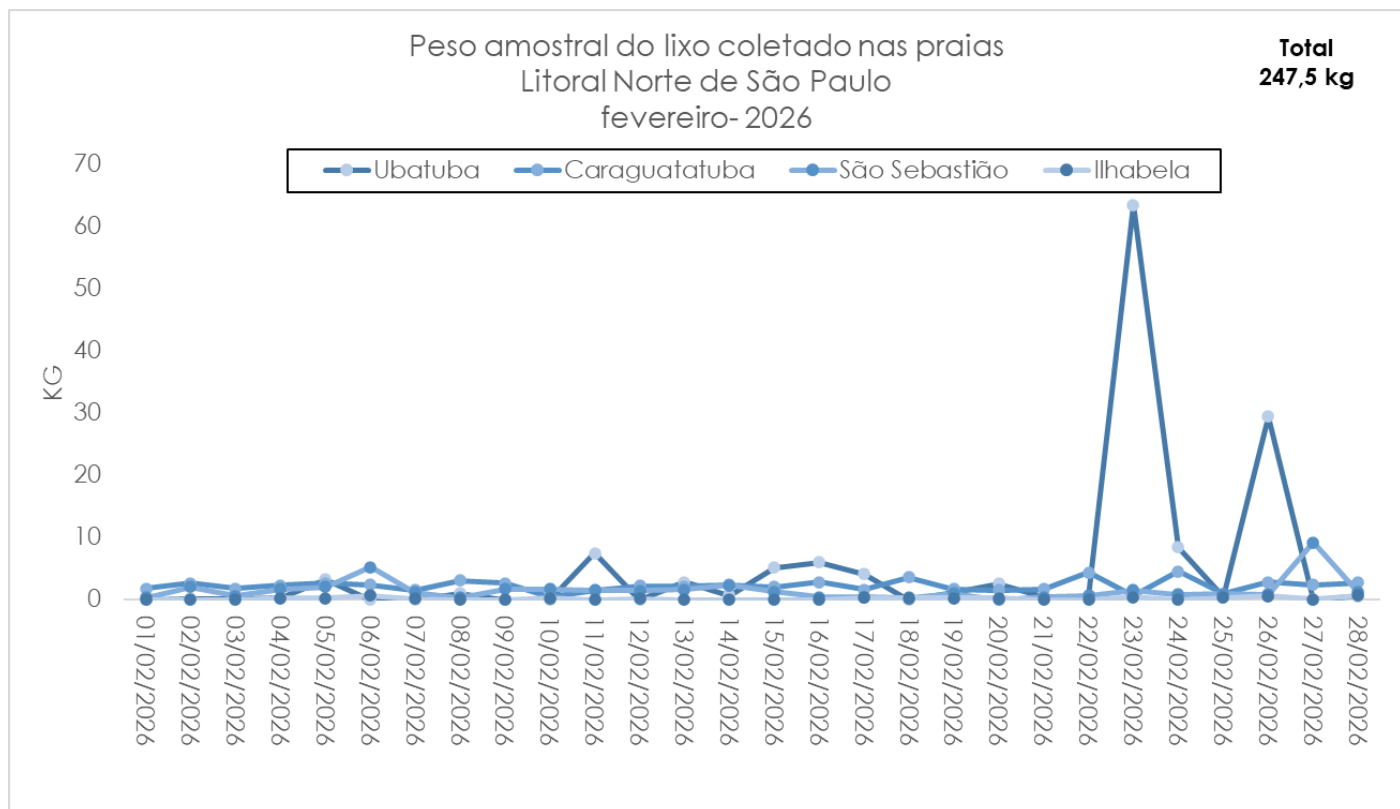


Figura 6. Peso amostral (em quilogramas) de lixo coletado ao longo do mês de fevereiro de 2026, nas praias do litoral Norte de São Paulo/Brasil.

Considerações:

Cabe destacar que a coleta de dados é feita diariamente entre 6 e 12 horas e, em algumas situações, ocorre antes ou após limpeza realizada pelas prefeituras e/ou por terceiros, como ONGs, moradores, “quiosqueiros”, condomínios, empresas privadas etc.

Referência:

Earll, R.C., Williams, A.T., Simmons, S.L. and Tudor, D.T., 2000. Aquatic litter, management and prevention—the role of measurement. *Journal of Coastal Conservation*, 6(1), pp.67-78. Disponível em <https://link.springer.com/article/10.1007/BF02730470>